

«СОГЛАСОВАНО»
Начальник ОГИБДД УМВД
России по г. Улан-Удэ


/С.А. Ходырев /
«29» 10 2021 г



«УТВЕРЖДАЮ»
Директор МАОУ «Средняя
общеобразовательная школа
№ 36» г. Улан-Удэ


/Е.С. Анисимова/
«19» 10 2021 г



ПАСПОРТ
дорожной безопасности
образовательного учреждения
Муниципальное автономное общеобразовательное
учреждение «Средняя общеобразовательная школа № 36»
г. Улан-Удэ
(МАОУ СОШ № 36)

2021 г.

1. План-схемы образовательного учреждения

ПЛАН-СХЕМА А

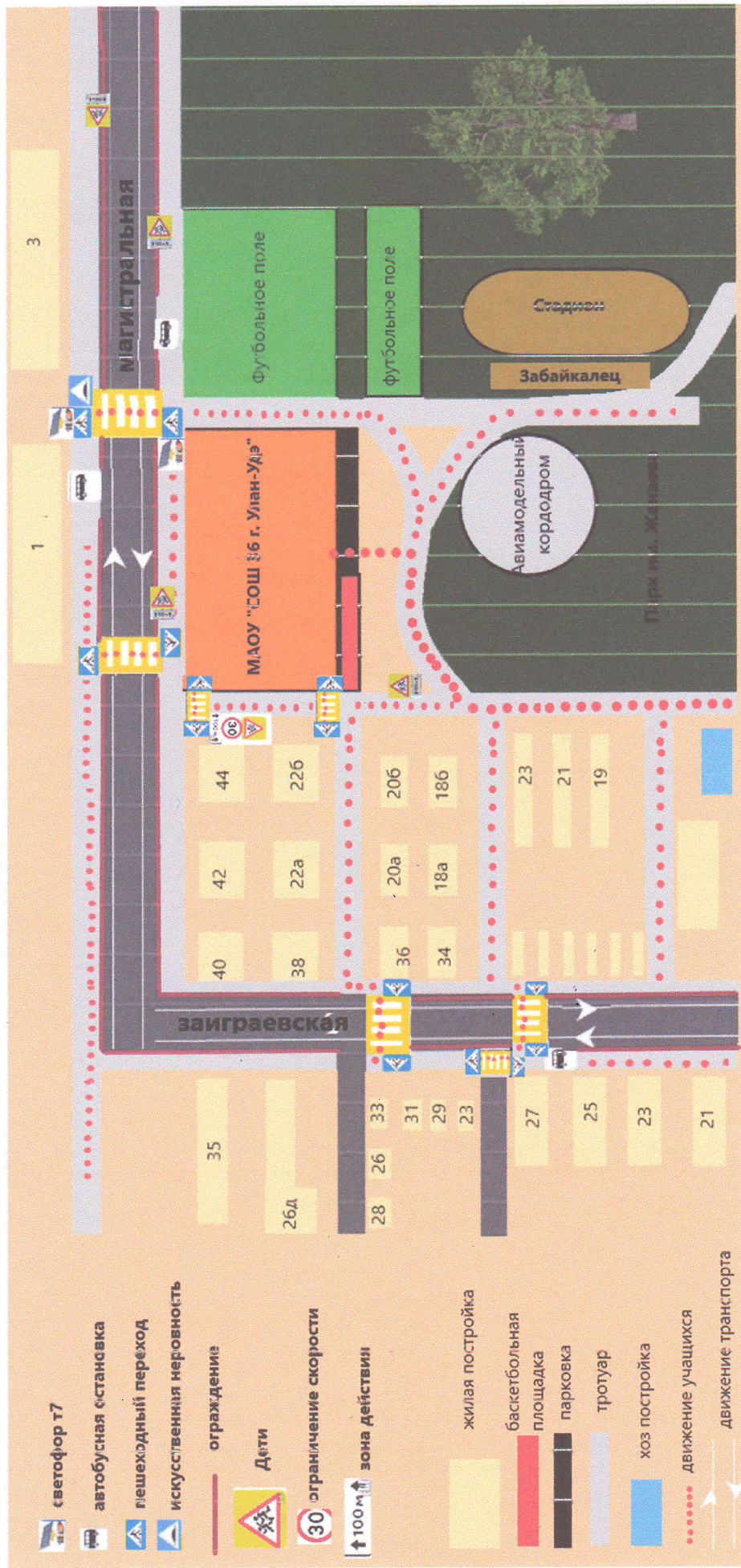
МАОУ «Средняя общеобразовательная школа
















3б» г. Улан-Удэ, пути движения транспортных средств и детей (учеников).



ПЛАН-СХЕМА Б

(схема организации дорожного движения вблизи ОУ, включающая размещение средств организации дорожного движения, маршрутов перемещения учащихся и расположение парковочных мест)

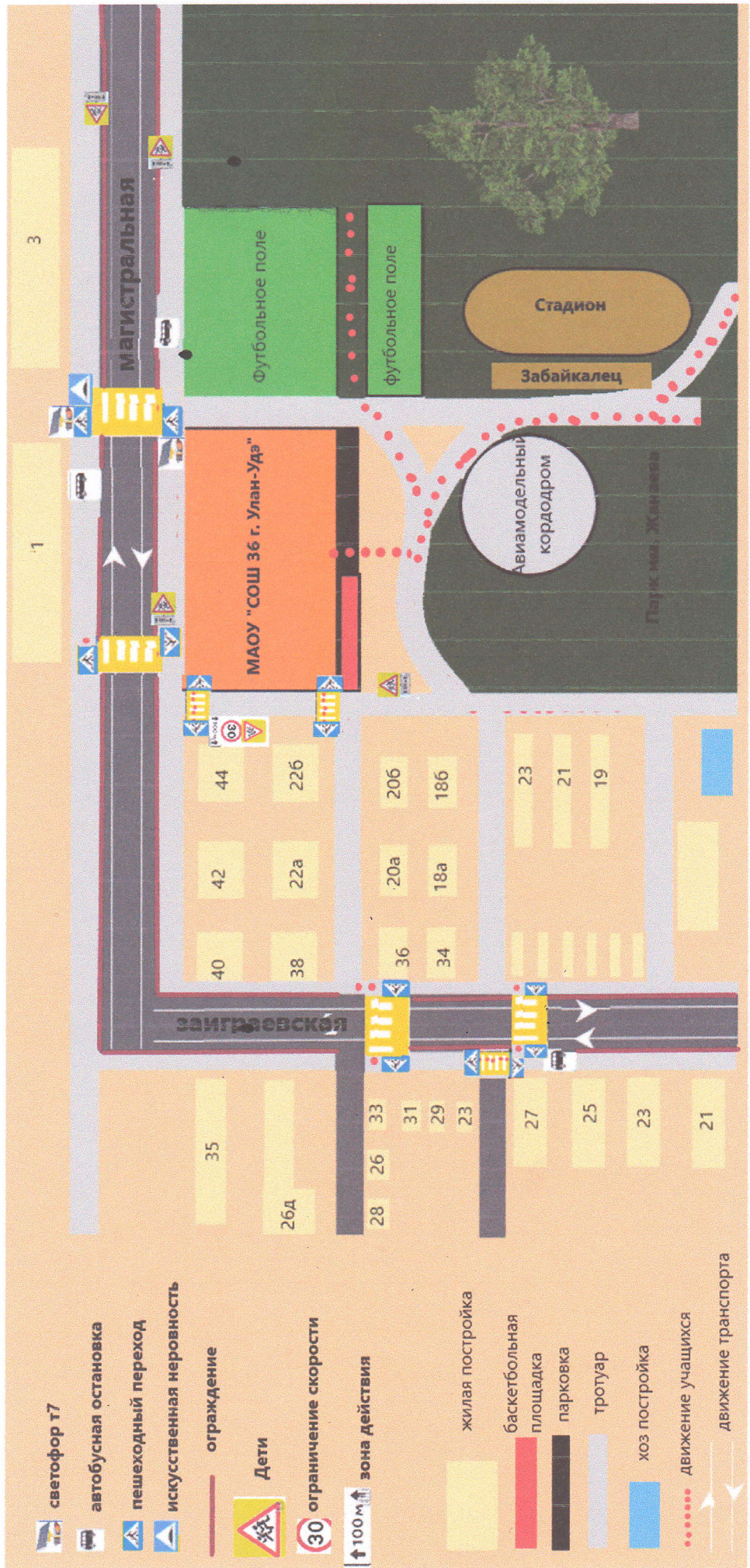


-  светофор т7
-  автобусная остановка
-  пешеходный переход
-  искусственная неровность
-  ограждение
-  Дети
-  ограничение скорости 30
-  ↑ 100 м зона действия
-  жилая застройка
-  баскетбольная площадка
-  парковка
-  тротуар
-  хоз застройка
-  движение учащихся
-  движение транспорта



ПЛАН-СХЕМА В

(маршруты перемещения организованных групп детей от ОУ
к стадиону СШ «Забайкалец», парку им. Д. Банзарова)



ПЛАН-СХЕМА Г

(пути движения автомобилей к местам, предназначенным для загрузки или разгрузки, а также предпочтительные пути безопасного перемещения детей по территории ОУ)

